Утверждаю:
И.о. директора КГБПОУ
«Назаровский аграрный техникум
им. А.Ф. Вепрева»
_____ /М.Ф. Пузенко/
« ____ »_____ 20 23 г.

ПАСПОРТ ДОСТУПНОСТИ
объекта социальной инфраструктуры (ОСИ)
№ УПМ-3/2023

1. Общие сведения об объекте

1.1. Наименование (вид) объекта: не жилое здание, учебно – производственные мастерские.

1.2. Адрес объекта: 662200, Красноярский край, г. Назарово, ул. Труда, 11 «Ж».

1.3. Сведенья о размещении объекта:
- отдельно стоящее двухэтажное здание, площадь застройки 1241,8 м^2;
- часть здания __-__ этажей (или на __-___ этаже), __-__ м^2;
- наличие прилегающего земельного участка *(да, нет)*: 5137 м^2.

1.4. Год постройки здания 1975, капитальный ремонт не проводился.

1.5. Дата предстоящих плановых ремонтных работ: текущий каждый год, капитальный не проводится.

Сведения об организации, расположенной на объекте:

1.6. Название организации (учреждения) (полное юридическое наименование – согласно Уставу, краткое наименование): Краевое государственное бюджетное профессиональное общеобразовательное учреждение «Назаровский аграрный техникум им А.Ф. Вепрева» (КГБПОУ «Назаровский аграрный техникум им А.Ф. Вепрева»).

1.7. Юридический адрес организации (учреждения): 662200, Красноярский край, г. Назарово, ул. Труда, 11 «Д».

1.8. Основание для пользования объектом (оперативное управление, аренда, собственность): оперативное управление.

1.9. Форма собственности (государственная, негосударственная): государственная.

1.10. Территориальная принадлежность (федеральная, региональная, муниципальная): региональная.

1.11. Вышестоящая организация (наименование): Министерство образования Красноярского края.

1.12. Адрес вышестоящей организации, другие координаты: Россия, 660021, г. Красноярск, улица Карла Маркса, дом 122, тел.+7(391) 211-93-10; факс: +7(391) 221-28-26; эл. почта: mon@krao.ru.

2. Характеристика деятельности организации на объекте (по обслуживанию селения)

2.1. Сфера деятельности *(здравоохранение, образование, социальная защита, физическая культура и спорт, культура, связь и информация, транспорт, жилой фонд, потребительский рынок и сфера услуг, другое*): образование.

2.2. Виды оказываемых услуг: образование.

2.3. Форма оказания услуг (*на объекте, с длительным пребыванием, в т.ч. проживанием, на дому, дистанционно):* на объекте.

2.4. Категории обслуживаемого населения по возрасту *(дети, взрослые трудоспособного возраста, пожилые, все возрастные категории):* все возрастные категории.

2.5. Категории обслуживаемых инвалидов (*инвалиды передвигающиеся на коляске, инвалиды с нарушениями опорно-двигательного аппарата, нарушениями зрения, нарушениями слуха):* *ОГУ.*

2.6 Плановая мощность: посещаемость (количество обслуживаемых в день), вместимость, пропускная способность: сотрудников 16 чел., обучающихся 600 чел. Всего 616 чел.

2.7. Участие в исполнении программы реабилитации инвалида (ИПР), ребенка – инвалида *(да, нет):* нет

3. Состояние доступности объекта

3.1. Путь следования к объекту пассажирским транспортом *(описать маршрут движения с использованием пассажирского транспорта)*: маршрут до объекта осуществляться в двух направлениях общественными автобусами маршрутов № 3, 4, 11, по улице 30 лет ВЛКСМ, ближайшие до образовательной организации остановки «Рябинушка», так же расположены в двух направлениях, переход через проезжую часть осуществляется по регулируемому пешеходному переходу.

Наличие адаптированного пассажирского транспорта к объекту (да, нет): нет.

3.2. Путь к объекту от ближайшей остановки пассажирского транспорта:

- расстояние до объекта от остановки транспорта: 660 метров;
- время движения (пешком): 8 минут;
- наличие выделенного от проезжей части пешеходного пути (*да, нет*): да;
- перекрестки (*нерегулируемые; регулируемые, со звуковой сигнализацией, таймером; нет):* регулируемые, со звуковой сигнализацией;
- информация на пути следования к объекту (*акустическая, тактильная, визуальная*): нет;
- перепады высоты на пути (*есть, нет* (описать)): на пути есть перепады высоты (дорожные бордюры, кочки, ямки;
- их обустройство для инвалидов на коляске (*да, нет):* нет.

3.3. Организация доступности объекта для инвалидов – форма обслуживания *

№ п/п	Категория инвалидов (вид нарушения)	Вариант организации доступности объекта (формы обслуживания)**
1	Все категории инвалидов и МГН***	ДУ
в том числе инвалиды:		
2	передвигающиеся на креслах-колясках	ВНД
3	с нарушениями опорно-двигательного аппарата	ВНД
4	с нарушениями зрения	ВНД
5	с нарушениями слуха	ДУ
6	передвигающиеся на креслах-колясках	ДУ

* - форма обслуживания с учетом СП 35-101-2001;

** - указывается один из вариантов:

«А» - доступность всех зон и помещений – универсальная;

«Б» - доступны специально выделенные участки и помещения;

«ДУ» - доступность условная: дополнительная помощь сотрудника, услуги на дому, дистанционно;

«ВНД» - не организована доступность;

*** - указывается худший из вариантов ответа

3.4. Состояние доступности основных структурно-функциональных зон

№ п/п	Основные структурно - функциональные зоны	Состояние доступности, в том числе для основных категорий инвалидов*	№ фото
1	Территория, прилегающая к зданию (участок)	ДЧ-И (К, Г, С, О)	1
2	Вход (входы) в здание	ДЧ-И (К, О, С, Г)	1, 2, 3, 4
3	Путь (пути) движения внутри здания (в т.ч. пути эвакуации)	ДЧ-И (К, Г, С, О)	5, 6, 7, 8
4	Зона целевого назначения здания (целевого посещения объекта)	ДЧ-И (К, Г, С, О)	9, 10, 11
5	Санитарно-гигиенические помещения	ДЧ-И (К, Г, С, О)	12, 13, 14
6	Система информации и связи (на всех зонах)	ДЧ-И (К, Г, С, О)	-
7	Пути движения к объекту (от остановки транспорта)	ДЧ-И (К, Г, С, О)	-

* - Указывается:

ДП-В – доступно полностью всем;

ДП-И (К, О, С, Г, У) – доступно полностью избирательно (указать категории инвалидов);

ДЧ-В – доступно частично всем;

ДЧ-И (К, О, С, Г, У) – доступно частично избирательно (указать категории инвалидов);

ДУ – доступно условно;

ВНД – временно недоступно.

3.5. Итоговое заключение о состоянии доступности ОСИ: ДУ-И (К, О, С, Г).

4. Управленческое решение

4.1. Рекомендации по адаптации основных структурных элементов объекта

№ п/п	Основные структурно-функциональные зоны объекта	Рекомендации по адаптации объекта (вид работы)*
1	Территория, прилегающая к зданию (участок)	Работы в рамках текущего ремонта по мере выделения финансовых средств
2	Вход (входы) в здание	Работы в рамках текущего ремонта по мере выделения финансовых средств

3	Путь (пути) движения внутри здания (в т.ч. пути эвакуации)	Работы в рамках текущего ремонта по мере выделения финансовых средств или организация альтернативной формы обслуживания
4	Зона целевого назначения здания (целевого посещения объекта)	Работы в рамках текущего ремонта по мере выделения финансовых средств
5	Санитарно-гигиенические помещения	Работы в рамках текущего ремонта по мере выделения финансовых средств или организация альтернативной формы обслуживания
6	Система информации на объекте (на всех зонах)	Работы в рамках текущего ремонта по мере выделения финансовых средств
7	Пути движения к объекту (от остановки транспорта)	-
8	Все зоны и участки	Работы в рамках текущего ремонта по мере выделения финансовых средств или организация альтернативной формы обслуживания

* - указывается один из вариантов *(вид работ):* не нуждается; ремонт *(текущий, капитальный*); индивидуальное решение с ТСР; технические решение невозможны – организация альтернативной формы обслуживания.

4.2. Период проведения работ по мере поступления финансовых средств, **в рамках исполнения:** плана мероприятий («дорожная карта») по обеспечению условий развития доступной среды в КГБПОУ «Назаровский аграрный техникум им А. Ф. Вепрева» на 2023 – 2025 гг.

4.3. Ожидаемый результат *(по состоянию доступности)* после выполнения работ по адаптации: состояние доступности ОСИ изменится с ДЧ - И (Доступно частично избирательно) до ДЧ – В (доступно частично всем). **Оценка результата исполнения программы, плана *(по состоянию доступности*)**: удовлетворительно.

4.4. Для принятия решения *(нужное подчеркнуть)* <u>требуется</u>, не требуется:

- согласование на Комиссии по координации деятельности в сфере формирования доступной среды жизнедеятельности для инвалидов и маломобильных групп населения: да

- согласование работ с надзорными органами (*в сфере проектирования и строительства, архитектуры, охраны памятников, другое - указать)*: нет

- техническая экспертиза; разработка проектно-сметной документации: нет;

- согласование с вышестоящей организацией (собственником объекта): нет;

- согласование с общественными организациями инвалидов: да;

- другое: -

Имеется заключение уполномоченной организации о состоянии доступности объекта (*наименование документа и выдавшей его организации, дата*), прилагается_____

4.5. Информация размещена (обновлена) на Карте доступности субъекта РФ: яндекс карты.

5. Особые отметки

Паспорт сформирован на основании:

1. Анкеты (информации об объекте) от «21» декабря 2022 г.

2. Акта обследования объекта: № УК-1/2023 от «26» января 2023 г.

3. Решения Рабочей группы _____ от «____» _____ 20___г.

Утверждаю:
И.о. директора КГБПОУ
«Назаровский аграрный техникум
им. А.Ф. Вепрева»
_____ /М.Ф. Пузенко/
« ____ » _____ 20 23 г.

АНКЕТА
(информация об объекте социальной инфраструктуры)
К ПАСПОРТУ ДОСТУПНОСТИ ОСИ
№ УПМ–3/2023

1. Общие сведения об объекте

1.1. Наименование (вид) объекта: не жилое здание, учебно – производственные мастерские.

1.2. Адрес объекта: 662200, Красноярский край, г. Назарово, ул. Труда, 11 «Ж».

1.3. Сведенья о размещении объекта:
- отдельно стоящее двухэтажное здание, площадь застройки 1241,8 м^2;
- часть здания __-__ этажей (или на __-___ этаже), __-__ м^2.

1.4. Год постройки здания 1975, капитальный ремонт не проводился.

1.5. Дата предстоящих плановых ремонтных работ: текущий каждый год, капитальный не проводится.

1.6. Название организации (учреждения) (полное юридическое наименование – согласно Уставу, краткое наименование): Краевое государственное бюджетное профессиональное общеобразовательное учреждение «Назаровский аграрный техникум им А.Ф. Вепрева» (КГБПОУ «Назаровский аграрный техникум им А.Ф. Вепрева»).

1.7. Юридический адрес организации (учреждения): 662200, Красноярский край, г. Назарово, ул. Труда, 11 «Д».

1.8. Основание для пользования объектом (оперативное управление, аренда, собственность): оперативное управление.

1.9. Форма собственности (государственная, негосударственная): государственная.

1.10. Территориальная принадлежность (федеральная, региональная, муниципальная): региональная.

1.11. Вышестоящая организация (наименование): Министерство образования Красноярского края.

1.12. Адрес вышестоящей организации, другие координаты: Россия, 660021, г. Красноярск, улица Карла Маркса, дом 122, тел.+7(391) 211-93-10; факс: +7(391) 221-28-26; эл. почта: mon@krao.ru.

2. Характеристика деятельности организации на объекте (по обслуживанию селения)

2.1. Сфера деятельности *(здравоохранение, образование, социальная защита, физическая культура и спорт, культура, связь и информация, транспорт, жилой фонд, потребительский рынок и сфера услуг, другое*): образование.

2.2. Виды оказываемых услуг: образование.

2.3. Форма оказания услуг (*на объекте, с длительным пребыванием, в т.ч. проживанием, на дому, дистанционно):* на объекте.

2.4. Категории обслуживаемого населения по возрасту *(дети, взрослые трудоспособного возраста, пожилые, все возрастные категории):* все возрастные категории.

2.5. Категории обслуживаемых инвалидов (*инвалиды передвигающиеся на коляске, инвалиды с нарушениями опорно-двигательного аппарата, нарушениями зрения, нарушениями слуха):* *ОГУ.*

2.6 Плановая мощность: посещаемость (количество обслуживаемых в день), вместимость, пропускная способность: сотрудников 16 чел., обучающихся 600 чел. Всего 616 чел.

2.7. Участие в исполнении программы реабилитации инвалида (ИПР), ребенка – инвалида *(да, нет):* нет

3. Состояние доступности объекта

3.1. Путь следования к объекту пассажирским транспортом *(описать маршрут движения с использованием пассажирского транспорта)*: маршрут до объекта осуществляться в двух направлениях общественными автобусами маршрутов № 3, 4, 11, по улице 30 лет ВЛКСМ, ближайшие до образовательной организации остановки «Рябинушка», так же расположены в двух направлениях, переход через проезжую часть осуществляется по регулируемому пешеходному переходу.

Наличие адаптированного пассажирского транспорта к объекту (да, нет): нет.

3.2. Путь к объекту от ближайшей остановки пассажирского транспорта:

- расстояние до объекта от остановки транспорта: 660 метров;
- время движения (пешком): 8 минут;
- наличие выделенного от проезжей части пешеходного пути (*да, нет*): да;
- перекрестки (*нерегулируемые; регулируемые, со звуковой сигнализацией, таймером; нет):* регулируемые, со звуковой сигнализацией;
- информация на пути следования к объекту (*акустическая, тактильная, визуальная*): нет;
- перепады высоты на пути (*есть, нет* (описать)): на пути есть перепады высоты (дорожные бордюры, кочки, ямки;
- их обустройство для инвалидов на коляске (*да, нет):* нет.

3.3. Вариант организация доступности ОСИ (формы обслуживания)*

№ п/п	Категория инвалидов (вид нарушения)	Вариант организации доступности объекта (формы обслуживания)**
1	Все категории инвалидов и МГН***	ДУ
в том числе инвалиды:		
2	передвигающиеся на креслах-колясках	ВНД
3	с нарушениями опорно-двигательного аппарата	ВНД
4	с нарушениями зрения	ВНД
5	с нарушениями слуха	ДУ
6	передвигающиеся на креслах-колясках	ДУ

* - форма обслуживания с учетом СП 35-101-2001;

** - указывается один из вариантов:

«А» - доступность всех зон и помещений – универсальная;

«Б» - доступны специально выделенные участки и помещения;

«ДУ» - доступность условная: дополнительная помощь сотрудника, услуги на дому, дистанционно;

«ВНД» - не организована доступность;

*** - указывается худший из вариантов ответа

4. Управленческое решение
(предложения по адаптации основных структурных элементов объекта)

№ п/п	Основные структурно-функциональные зоны	Рекомендации по адаптации объекта (вид работы)*

	объекта	
1	Территория, прилегающая к зданию (участок)	Работы в рамках текущего ремонта по мере выделения финансовых средств
2	Вход (входы) в здание	Работы в рамках текущего ремонта по мере выделения финансовых средств
3	Путь (пути) движения внутри здания (в т.ч. пути эвакуации)	Работы в рамках текущего ремонта по мере выделения финансовых средств или организация альтернативной формы обслуживания
4	Зона целевого назначения здания (целевого посещения объекта)	Работы в рамках текущего ремонта по мере выделения финансовых средств
5	Санитарно-гигиенические помещения	Работы в рамках текущего ремонта по мере выделения финансовых средств или организация альтернативной формы обслуживания
6	Система информации на объекте (на всех зонах)	Работы в рамках текущего ремонта по мере выделения финансовых средств
7	Пути движения к объекту (от остановки транспорта)	-
8	Все зоны и участки	Работы в рамках текущего ремонта по мере выделения финансовых средств или организация альтернативной формы обслуживания

* - указывается один из вариантов *(вид работ):* не нуждается; ремонт *(текущий, капитальный*); индивидуальное решение с ТСР; технические решение невозможны – организация альтернативной формы обслуживания.

Размещение информации на Карте доступности субъекта РФ согласовано

_____

(подпись, Ф.И.О., должность; координаты для связи уполномоченного представителя объекта)

Утверждаю:
И.о. директора КГБПОУ
«Назаровский аграрный техникум
им. А.Ф. Вепрева»
_____ /М.Ф. Пузенко/
« ____» _____ 20 23 г.

АКТ ОБСЛЕДОВАНИЯ
объекта социальной инфраструктуры (ОСИ)
К ПАСПОРТУ ДОСТУПНОСТИ ОСИ
№ УПМ-3/2023

1. Общие сведения об объекте

1.1. Наименование (вид) объекта: не жилое здание, учебно – производственные мастерские.

1.2. Адрес объекта: 662200, Красноярский край, г. Назарово, ул. Труда, 11 «Ж».

1.3. Сведенья о размещении объекта:
- отдельно стоящее двухэтажное здание, площадь застройки 1241,8 м^2;
- часть здания __-__ этажей (или на __-___ этаже), __-__ м^2;
- наличие прилегающего земельного участка *(да, нет)*: 5137 м^2.

1.4. Год постройки здания 1975, капитальный ремонт не проводился.

1.5. Дата предстоящих плановых ремонтных работ: текущий каждый год, капитальный не проводится.

1.6. Название организации (учреждения) (полное юридическое наименование – согласно Уставу, краткое наименование): Краевое государственное бюджетное профессиональное общеобразовательное учреждение «Назаровский аграрный техникум им А.Ф. Вепрева» (КГБПОУ «Назаровский аграрный техникум им А.Ф. Вепрева»).

1.7. Юридический адрес организации (учреждения): 662200, Красноярский край, г. Назарово, ул. Труда, 11 «Д».

2. Характеристика деятельности организации на объекте

2.1. Дополнительная информация *(оказание образовательных услуг, проживание, спортивные мероприятия и др.):* оказание образовательных услуг.

3. Состояние доступности объекта

3.1. Путь следования к объекту пассажирским транспортом *(описать маршрут движения с использованием пассажирского транспорта)*: маршрут до объекта осуществляться в двух направлениях общественными автобусами маршрутов № 3, 4, 11, по улице 30 лет ВЛКСМ, ближайшие до образовательной организации остановки «Рябинушка», так же расположены в двух направлениях, переход через проезжую часть осуществляется по регулируемому пешеходному переходу.

Наличие адаптированного пассажирского транспорта к объекту (да, нет): нет.

3.2. Путь к объекту от ближайшей остановки пассажирского транспорта:

- расстояние до объекта от остановки транспорта: 660 метров;
- время движения (пешком): 8 минут;
- наличие выделенного от проезжей части пешеходного пути (*да, нет*): да;
- перекрестки (*нерегулируемые; регулируемые, со звуковой сигнализацией, таймером; нет):* регулируемые, со звуковой сигнализацией;
- информация на пути следования к объекту (*акустическая, тактильная, визуальная*): нет;
- перепады высоты на пути (*есть, нет* (описать)): на пути есть перепады высоты (дорожные бордюры, кочки, ямки;
- их обустройство для инвалидов на коляске (*да, нет):* нет.

3.3. Организация доступности объекта для инвалидов – форма обслуживания

№ п/п	Категория инвалидов (вид нарушения)	Вариант организации доступности объекта (формы обслуживания)**
1	Все категории инвалидов и МГН***	ДУ
в том числе инвалиды:		
2	передвигающиеся на креслах-колясках	ВНД
3	с нарушениями опорно-двигательного аппарата	ВНД
4	с нарушениями зрения	ВНД
5	с нарушениями слуха	ДУ
6	передвигающиеся на креслах-колясках	ДУ

* - форма обслуживания с учетом СП 35-101-2001;

** - указывается один из вариантов:

«А» - доступность всех зон и помещений – универсальная;

«Б» - доступны специально выделенные участки и помещения;

«ДУ» - доступность условная: дополнительная помощь сотрудника, услуги на дому, дистанционно;

«ВНД» - не организована доступность;

*** - указывается худший из вариантов ответа

3.4. Состояние доступности основных структурно-функциональных зон

№ п/п	Основные структурно - функциональные зоны	Состояние доступности, в том числе для основных категорий инвалидов*	№ фото
1	Территория, прилегающая к зданию (участок)	ДЧ-И (К, Г, С, О)	1
2	Вход (входы) в здание	ДЧ-И (К, О, С, Г)	1, 2, 3, 4
3	Путь (пути) движения внутри здания (в т.ч. пути эвакуации)	ДЧ-И (К, Г, С, О)	5, 6, 7, 8
4	Зона целевого назначения здания (целевого посещения объекта)	ДЧ-И (К, Г, С, О)	9, 10, 11
5	Санитарно-гигиенические помещения	ДЧ-И (К, Г, С, О)	12, 13, 14
6	Система информации и связи (на всех зонах)	ДЧ-И (К, Г, С, О)	-
7	Пути движения к объекту (от остановки транспорта)	ДЧ-И (К, Г, С, О)	-

* - Указывается:

ДП-В – доступно полностью всем;

ДП-И (К, О, С, Г, У) – доступно полностью избирательно (указать категории инвалидов);

ДЧ-В – доступно частично всем;

ДЧ-И (К, О, С, Г, У) – доступно частично избирательно (указать категории инвалидов);

ДУ – доступно условно;

ВНД – временно недоступно.

3.5. Итоговое заключение о состоянии доступности ОСИ: ДУ-И (К, О, С, Г).

4. Управленческое решение

4.1. Рекомендации по адаптации основных структурных элементов объекта

№ п/п	Основные структурно-функциональные зоны объекта	Рекомендации по адаптации объекта (вид работы)*
1	Территория, прилегающая к зданию (участок)	Работы в рамках текущего ремонта по мере выделения финансовых средств
2	Вход (входы) в здание	Работы в рамках текущего ремонта по мере выделения финансовых средств
3	Путь (пути) движения внутри здания (в т.ч. пути эвакуации)	Работы в рамках текущего ремонта по мере выделения финансовых средств или организация альтернативной формы обслуживания
4	Зона целевого назначения здания (целевого посещения объекта)	Работы в рамках текущего ремонта по мере выделения финансовых средств
5	Санитарно-гигиенические помещения	Работы в рамках текущего ремонта по мере выделения финансовых средств или организация альтернативной формы обслуживания
6	Система информации на объекте (на всех зонах)	Работы в рамках текущего ремонта по мере выделения финансовых средств
7	Пути движения к объекту (от остановки транспорта)	-
8	Все зоны и участки	Работы в рамках текущего ремонта по мере выделения финансовых средств или организация альтернативной формы обслуживания

* - указывается один из вариантов *(вид работ):* не нуждается; ремонт *(текущий, капитальный*); индивидуальное решение с ТСР; технические решение невозможны – организация альтернативной формы обслуживания.

4.2. Период проведения работ по мере поступления финансовых средств, **в рамках исполнения:** плана мероприятий («дорожная карта») по обеспечению условий развития доступной среды в КГБПОУ «Назаровский аграрный техникум им А. Ф. Вепрева» на 2023 – 2025 гг.

4.3. Ожидаемый результат *(по состоянию доступности)* после выполнения работ по адаптации: состояние доступности ОСИ изменится с ДЧ - И (Доступно частично избирательно) до ДЧ – В (доступно частично всем). **Оценка результата исполнения программы, плана *(по состоянию доступности*)**: удовлетворительно.

4.4. Для принятия решения *(нужное подчеркнуть)* <u>требуется</u>, не требуется:

- согласование на Комиссии по координации деятельности в сфере формирования доступной среды жизнедеятельности для инвалидов и маломобильных групп населения: да
- согласование работ с надзорными органами (*в сфере проектирования и строительства, архитектуры, охраны памятников, другое - указать)*: нет
- техническая экспертиза; разработка проектно-сметной документации: нет;
- согласование с вышестоящей организацией (собственником объекта): нет;
- согласование с общественными организациями инвалидов: да;
- другое: -

Имеется заключение уполномоченной организации о состоянии доступности объекта (*наименование документа и выдавшей его организации, дата*), прилагается_____

4.5. Информация размещена (обновлена) на Карте доступности субъекта РФ: яндекс карты.

5. Особые отметки

ПРИЛОЖЕНИЯ:

Результаты обследования:

1. Территории, прилегающей к объекту на 3 листах;
2. Входа (входов) в здание на 3 листах;
3. Путей движения в здании на 5 листах;
4. Зоны целевого назначения объекта на 5 листах;
5. Санитарно-гигиенических помещений на 4 листах;
6. Системы информации (и связи) на объекте на 3 листах.

Результаты фотофиксации на объекте на 4 листах.

Поэтажные планы, паспорт БТИ, план эвакуации на 17 листах.

Другое (в том числе дополнительная информация о путях движения к объекту) _-_

Руководитель рабочей группы:

И.о. директора КГБПОУ «Назаровский аграрный техникум им. А.Ф. Вепрева» _____ М.Ф. Пузенко

Члены рабочей группы:

Заместитель директора по учебно работе _____ Л.Д. Тарасова

Заместитель директора по административно – хозяйственной работе _____ Л.М. Котова

Специалист по охране труда _____ Л.А. Корнилова

В том числе:

Председатель Назаровской общественной организации «Всероссийского общества инвалидов» _____ А.А. Пахомова

Приложение № 1
к Акту обследования ОСИ
к паспорту доступности ОСИ
от «26» января 2023 г № УПМ – 3/2023

1. Территория, прилегающая к зданию (участка)
I Результаты обследования:
учебно – производственные мастерские Краевого государственного бюджетного профессионального общеобразовательного учреждения «Назаровский аграрный техникум им А.Ф. Вепрева», г. Назарово, ул. Труда 11 «Ж»

№ п/п	Наименование функционально-планировочного элемента	Наличие элемента			Выявленные нарушения и замечания		Работы по адаптации объектов	
		есть / нет	№ на плане	№ фото	Содержание	Значимо для инвалида (категория)	Содержание	Виды работ
1.1	Вход (входы) на территорию	есть	1	1	Частичное ограждение объекта	К, О, С, Г	Организовать полное ограждение объекта	Работы в рамках текущего ремонта по мере выделения финансовых средств
					Отсутствуют информационные стенды, таблички и т.д. на входе на территорию объекта	К, О, С, Г	Оборудование входа на территорию мнемосхемами, информационными стендами и табличками об объекте	
1.2	Путь (пути) движения на территории	есть	1	1	Покрытие пешеходных дорожек,	К, О, С	Выравнивание поверхности пешеходных путей, обеспечение	Работы в рамках текущего

					тротуаров из насыпных материалов		нескользящего покрытия; Оборудование пешеходных дорожек и тротуаров бордюрами и тактильной разметкой	ремонта по мере выделения финансовых средств
					Не установлены визуальные указатели, в том числе направления движения вне здания	К, Г	Оборудование указателями на путях движения	
1.3	Лестница (наружная)	нет	-	-	-	-	-	-
1.4	Пандус (наружный)	нет	-	-	-	-	-	-
1.5	Автостоянка и парковка	нет	-	-	Не оборудована автостоянка и парковочные места.	К, О	Оборудовать автостоянку и парковочные места.	Работы в рамках текущего ремонта по мере выделения финансовых средств

II Заключение по зоне:

Наименование структурно-функциональной зоны	**Состояние доступности*** (к пункту 3.4 Акта обследования ОСИ)	**Приложение**		**Рекомендации по адаптации (вид работы)**** (к пункту 4.1 Акта обследования ОСИ)
		№ на плане	**№ фото**	
Территория, прилегающая к зданию	ДЧ – И (К, О, С, Г)	1	1	Работы в рамках текущего ремонта по мере выделения финансовых средств

* - указывается: ДП-В - доступно полностью всем; ДП-И (К, О, С, Г, У) – доступно полностью избирательно (указать категории инвалидов); ДЧ-В - доступно частично всем; ДЧ-И (К, О, С, Г, У) – доступно частично избирательно (указать категории инвалидов); ДУ - доступно условно; ВНД – недоступно.

** - указывается один из вариантов: не нуждается; ремонт (текущий, капитальный); индивидуальное решение с ТСР; технические решения невозможны – организация альтернативной формы обслуживания.

Комментарий к заключению: Состояние доступности структурно-функциональной зоны (территория, прилегающая к зданию (участок)) оценено как доступен частично избирательно (К, О, С, Г), что не обеспечивает полноценного нахождения на объекте граждан с ограниченными возможностями.

Приложение № 2
к Акту обследования ОСИ
к паспорту доступности ОСИ
от «26» января 2023 г № УПМ – 3/2023

2. Вход (входы) в здание

I Результаты обследования:

учебно – производственные мастерские Краевого государственного бюджетного профессионального общеобразовательного учреждения «Назаровский аграрный техникум им А.Ф. Вепрева», г. Назарово, ул. Труда 11 «Ж»

№ п/п	Наименование функционально-планировочного элемента	Наличие элемента			Выявленные нарушения и замечания		Работы по адаптации объектов	
		есть / нет	№ на плане	№ фото	Содержание	Значимо для инвалида (категория)	Содержание	Виды работ
2.1	Лестница (наружная)	нет	-	-	-	-	-	-
2.2	Пандус (наружный)	нет	-	-	-	-	-	-
2.3	Входная площадка (перед дверью)	нет	1	1, 2	Входная площадка из насыпных материалов	К, О, С, Г	Выравнивание входной площадки, оборудование противоскользящим покрытием	Работы в рамках текущего ремонта по мере выделения финансовы
					Нет навеса над входной площадкой	К, О, С	Оборудовать устройство навеса над входом объекта	

				2	Нет информации об объекте	К, О, С, Г	Оборудование вывеской с названием учреждения, режимом работы и т.д.	х средств
					Нет наружного вызывного устройства или средства связи с персоналом.	К, О, С	Оборудовать входную площадку средством связи с персоналом	
2.4	Дверь (входная)	есть	2	1, 2, 3	Высота порогов больше указанной величины	К, О, С	Демонтаж порогов, выравнивание высот или устройства съезда	Работы в рамках текущего ремонта по мере выделения финансовых средств
2.5	Тамбур	есть	2	4	Высота порогов больше указанной величины	К, О, С	Демонтаж порогов, выравнивание высот или устройства съезда	Работы в рамках текущего ремонта по мере выделения финансовых средств

II Заключение по зоне:

Наименование структурно-функциональной зоны	**Состояние доступности*** (к пункту 3.4 Акта обследования ОСИ)	**Приложение**		**Рекомендации по адаптации (вид работы)**** (к пункту 4.1 Акта обследования ОСИ)
		№ на плане	**№ фото**	
Вход в здание	ДЧ-И (К, О, С, Г)	1, 2	1, 2, 3, 4	Работы в рамках текущего ремонта по мере выделения финансовых средств

* - указывается: ДП-В - доступно полностью всем; ДП-И (К, О, С, Г, У) – доступно полностью избирательно (указать категории инвалидов); ДЧ-В - доступно частично всем; ДЧ-И (К, О, С, Г, У) – доступно частично избирательно (указать категории инвалидов); ДУ - доступно условно; ВНД – недоступно.

** - указывается один из вариантов: не нуждается; ремонт (текущий, капитальный); индивидуальное решение с ТСР; технические решения невозможны – организация альтернативной формы обслуживания.

Комментарий к заключению: Состояние доступности структурно-функциональной зоны (вход в здание) оценено как доступен частично избирательно (К, О, С), что не обеспечивает полноценного нахождения на объекте граждан с ограниченными возможностями.

Приложение № 3
к Акту обследования ОСИ
к паспорту доступности ОСИ
от «26» января 2023 г № УПМ – 3/2023

3. Пути движения на объекте (для доступа в зону оказания услуг)

I Результаты обследования:

учебно – производственные мастерские Краевого государственного бюджетного профессионального общеобразовательного учреждения «Назаровский аграрный техникум им А.Ф. Вепрева», г. Назарово, ул. Труда 11 «Ж»

№ п/п	Наименование функционально-планировочного элемента	Наличие элемента			Выявленные нарушения и замечания		Работы по адаптации объектов	
		есть / нет	№ на плане	№ фото	Содержание	Значимо для инвалида (категория)	Содержание	Виды работ
3.1	Коридор (вестибюль, зона ожидания, галерея, балкон)	есть	2	5, 6, 7	На пути движения и в холле нет знаков и указателей (в том числе звуковые) непрерывного и своевременного информирования	К, О, Г, С	Оборудование путей движения и холла информационными указателями (в том числе звуковые) обеспечивающие непрерывность информации, своевременное ориентирование	Работы в рамках текущего ремонта по мере выделения финансовых средств

				6	Высота порогов и перепад высот больше нормативной величины	К, О, С	Демонтаж порогов, выравнивание высот или оборудование устройства съезда	
				5, 6, 7	Отсутствуют указатели и дорожки для тактильного восприятия (контакта)	С	Оборудование указателями и дорожками для тактильного контакта на путях движения	
3.2	Лестница (внутри здания)	есть	2, 3	8	Ступени разной геометрии	О, С	-	Технические решения невозможны – организация альтернативной формы обслуживания
					Нет рельефной тактильной предупредительной полосы	С	Устройство тактильного предупреждающего пути	Работы в рамках текущего ремонта по

					Поручни с одной стороны лестницы Завершающие части поручня не соответствуют нормам	О, С	Устройство поручней согласно нормативам	мере выделения финансовых средств
3.3	Пандус (внутри здания)	нет	-	-	Отсутствует пандус дублирующий лестницу	К, О	-	Технические решения невозможны – организация альтернативной формы обслуживания
3.4	Лифт пассажирский (или подъемник)	нет	-	-	Пассажирский лифт отсутствует	К, О, С, Г	-	Технические решения невозможны – организация альтернативной формы обслужива

								ния
3.5	Пути эвакуации (в т. ч. зоны безопасности)	есть	2, 3	-	Нет пандуса служащего путем эвакуации со второго и вышележащих этажей	К	-	Технические решения невозможны – организация альтернативной формы обслуживания
					Ширина участков эвакуационных путей для МГН не соответствует нормам	К	-	
					Отсутствует зона безопасности	К, О, С, Г	-	

II Заключение по зоне:

Наименование структурно-функциональной зоны	**Состояние доступности*** (к пункту 3.4 Акта обследования ОСИ)	**Приложение**		**Рекомендации по адаптации (вид работы)**** (к пункту 4.1 Акта обследования ОСИ)
		№ на плане	**№ фото**	
Пути движения внутри здания	ДЧ – И (К, О, С, Г)	2, 3	5, 6, 7, 8	Работы в рамках текущего ремонта по мере выделения финансовых средств или организация альтернативной формы обслуживания

* - указывается: ДП-В - доступно полностью всем; ДП-И (К, О, С, Г, У) – доступно полностью избирательно (указать категории инвалидов); ДЧ-В - доступно частично всем; ДЧ-И (К, О, С, Г, У) – доступно частично избирательно (указать категории инвалидов); ДУ - доступно условно; ВНД – недоступно.

** - указывается один из вариантов: не нуждается; ремонт (текущий, капитальный); индивидуальное решение с ТСР; технические решения невозможны – организация альтернативной формы обслуживания.

Комментарий к заключению: Состояние доступности структурно-функциональной зоны (пути движения на объекте (для доступа в зону оказания услуг) оценено как доступен частично избирательно (К, О, С, Г), что не обеспечивает полноценного нахождения на объекте граждан с ограниченными возможностями

Приложение № 4 (I)
к Акту обследования ОСИ
к паспорту доступности ОСИ
от «26» января 2023 г № УПМ – 3/2023

4. Зоны целевого назначения здания (целевого посещения объекта)

Вариант I – зона обслуживания инвалидов

I Результаты обследования:

учебно – производственные мастерские Краевого государственного бюджетного профессионального общеобразовательного учреждения «Назаровский аграрный техникум им А.Ф. Вепрева», г. Назарово, ул. Труда 11 «Ж»

№ п/п	Наименование функционально-планировочного элемента	Наличие элемента			Выявленные нарушения и замечания		Работы по адаптации объектов	
		есть / нет	№ на плане	№ фото	Содержание	Значимо для инвалида (категория)	Содержание	Виды работ
4.1	Кабинетная форма обслуживания	есть	2, 3	9, 10	Выключатели и розетки расположены выше необходимой величины	К, О, С, Г	Демонтаж розеток и выключателей	Работы в рамках текущего ремонта по мере выделения финансовых средств
					Высота порогов или перепад высот больше нормативной величины	К, О, С	Демонтаж порогов, выравнивание высот или оборудование устройства съезда	

					Информирующие обозначения помещения, дублирование рельефными знаками	К, О, С, Г	Оборудование информационными и тактильными табличками	
					Кабинеты не оборудованы специальными приборами для лиц с дефектами слуха	Г	Оборудование кабинета индукционной портативной системой	
4.2	Зальная форма обслуживания	есть	3	-	Отсутствие информационных и тактильными табличками	К, О, С, Г	Оборудование информационными и тактильными табличками	Работы в рамках текущего ремонта по мере выделения финансовых средств
4.3	Прилавочная форма обслуживания	есть	2	11	Высота окна превышает норму	К	Демонтаж окна до необходимой высоты	Работы в рамках текущего ремонта по мере выделения финансовы

								х средств
4.4	Форма обслуживания с перемещением по маршруту	нет	-	-	-	-	-	-
4.5	Кабина индивидуального обслуживания	нет	-	-	-	-	-	-

II Заключение по зоне:

Наименование структурно-функциональной зоны	**Состояние доступности*** (к пункту 3.4 Акта обследования ОСИ)	**Приложение**		**Рекомендации по адаптации (вид работы)**** (к пункту 4.1 Акта обследования ОСИ)
		№ на плане	**№ фото**	
Зоны целевого назначения здания (Вариант I)	ДЧ – И (К, О, С, Г)	2, 3	9, 10, 11	Работы в рамках текущего ремонта по мере выделения финансовых средств

* - указывается: ДП-В - доступно полностью всем; ДП-И (К, О, С, Г, У) – доступно полностью избирательно (указать категории инвалидов); ДЧ-В - доступно частично всем; ДЧ-И (К, О, С, Г, У) – доступно частично избирательно (указать категории инвалидов); ДУ - доступно условно; ВНД – недоступно.

** - указывается один из вариантов: не нуждается; ремонт (текущий, капитальный); индивидуальное решение с ТСР; технические решения невозможны – организация альтернативной формы обслуживания.

Комментарий к заключению: Состояние доступности структурно-функциональной зоны (зона целевого назначения здания (вариант I)) оценено как доступен частично избирательно (К, О, С, Г), что не обеспечивает полноценного нахождения на объекте граждан с ограниченными возможностями

Вариант II – места приложения труда

I Результаты обследования:

учебно – производственные мастерские Краевого государственного бюджетного профессионального общеобразовательного учреждения «Назаровский аграрный техникум им А.Ф. Вепрева», г. Назарово, ул. Труда 11 «Ж»

№ п/п	Наименование функционально-планировочного элемента	Наличие элемента			Выявленные нарушения и замечания		Работы по адаптации объектов	
		есть / нет	№ на плане	№ фото	Содержание	Значимо для инвалида (категория)	Содержание	Виды работ
4.6	Места приложения труда	нет	-	-	-	-	-	-

II Заключение по зоне:

Наименование структурно-функциональной зоны	Состояние доступности* (к пункту 3.4 Акта обследования ОСИ)	Приложение		Рекомендации по адаптации (вид работы)** (к пункту 4.1 Акта обследования ОСИ)
		№ на плане	№ фото	
Зоны целевого назначения здания (Вариант II)	-	-	-	-

* - указывается: ДП-В - доступно полностью всем; ДП-И (К, О, С, Г, У) – доступно полностью избирательно (указать категории инвалидов); ДЧ-В - доступно частично всем; ДЧ-И (К, О, С, Г, У) – доступно частично избирательно (указать категории инвалидов); ДУ - доступно условно; ВНД – недоступно.

** - указывается один из вариантов: не нуждается; ремонт (текущий, капитальный); индивидуальное решение с ТСР; технические решения невозможны – организация альтернативной формы обслуживания.

Комментарий к заключению: Зона целевого назначения здания (Вариант II) отсутствует

Вариант III – жилые помещения

I Результаты обследования:

учебно – производственные мастерские Краевого государственного бюджетного профессионального общеобразовательного учреждения «Назаровский аграрный техникум им А.Ф. Вепрева», г. Назарово, ул. Труда 11 «Ж»

№ п/п	Наименование функционально-планировочного элемента	Наличие элемента			Выявленные нарушения и замечания		Работы по адаптации объектов	
		есть / нет	№ на плане	№ фото	Содержание	Значимо для инвалида (категория)	Содержание	Виды работ
4.7	Жилые помещения	нет	-	-	-	-	-	-

II Заключение по зоне:

Наименование структурно-функциональной зоны	Состояние доступности* (к пункту 3.4 Акта обследования ОСИ)	Приложение		Рекомендации по адаптации (вид работы)** (к пункту 4.1 Акта обследования ОСИ)
		№ на плане	№ фото	
Зоны целевого назначения здания (Вариант III)	-	-	-	-

* - указывается: ДП-В - доступно полностью всем; ДП-И (К, О, С, Г, У) – доступно полностью избирательно (указать категории инвалидов); ДЧ-В - доступно частично всем; ДЧ-И (К, О, С, Г, У) – доступно частично избирательно (указать категории инвалидов); ДУ - доступно условно; ВНД – недоступно.

** - указывается один из вариантов: не нуждается; ремонт (текущий, капитальный); индивидуальное решение с ТСР; технические решения невозможны – организация альтернативной формы обслуживания.

Комментарий к заключению: Зона целевого назначения здания (Вариант III) отсутствует

Приложение № 5
к Акту обследования ОСИ
к паспорту доступности ОСИ
№ УПМ – 3/2019 от «24» мая 2019 г.

5. Санитарно-гигиенических помещений
I Результаты обследования:
учебно – производственные мастерские Краевого государственного бюджетного профессионального общеобразовательного учреждения «Назаровский аграрный техникум им А.Ф. Вепрева», г. Назарово, ул. Труда 11 «Ж»

№ п/п	Наименование функционально-планировочного элемента	Наличие элемента			Выявленные нарушения и замечания		Работы по адаптации объектов	
		есть / нет	№ на плане	№ фото	Содержание	Значимо для инвалида (категория)	Содержание	Виды работ
5.1	Туалетная комната	есть	2, 3	12, 13	Нет универсальных кабин в уборных	К, О, С, Г	-	Технические решения невозможны – организация альтернативной формы обслуживания

					Нет крючков для одежды, костылей, тростей	К, О, С	Оборудование туалетной комнаты указанными держателями.	Работы в рамках текущего ремонта по мере выделения финансовых средств
					Отсутствуют опорные поручни	К, О	Установка поручней в соответствии с нормативами	
				13	Унитаз не соответствует нормам	К, О	Установка унитаза в соответствии с нормативами	
					Отсутствует держатель туалетной бумаги	К, О	Оборудование туалетной комнаты держателем для бумаги	
				15	Вентильный водопроводный кран	К, О, С	Заменить водопроводный кран	
				13	Отсутствует знак доступности туалета для инвалидов и система тревожной сигнализации	К, О, С, Г	Установка тревожной сигнализации и обустройство знаками доступности	
				13, 14	Нет системы тревожной сигнализации	К, О, С, Г	Установка тревожной сигнализации	

5.2	Душевая/ ванная комната	есть	2	-	Душевые кабины не оборудованы для и МГН	К, О, С, Г	-	Технические решения невозможны – организация альтернативной формы обслуживания
5.3	Бытовая комната (гардеробная)	есть	2	-	Скамьи в гардеробных меньше необходимых размеров	К, О	-	Технические решения невозможны – организация альтернативной формы обслуживания
					Нет индивидуальных шкафов в гардеробных	К, О, С	-	
					Проходы между рядами для шкафов гардеробных меньше положенной величины	К, О	-	

II Заключение по зоне:

Наименование структурно-функциональной зоны	**Состояние доступности*** (к пункту 3.4 Акта обследования ОСИ)	**Приложение**		**Рекомендации по адаптации (вид работы)**** (к пункту 4.1 Акта обследования ОСИ)
		№ на плане	**№ фото**	
Санитарно-гигиенические помещения	ДЧ-И (К, О, С, Г)	2, 3	12, 13, 14	Работы в рамках текущего ремонта по мере выделения финансовых средств или организация альтернативной формы обслуживания

* - указывается: ДП-В - доступно полностью всем; ДП-И (К, О, С, Г, У) – доступно полностью избирательно (указать категории инвалидов); ДЧ-В - доступно частично всем; ДЧ-И (К, О, С, Г, У) – доступно частично избирательно (указать категории инвалидов); ДУ - доступно условно; ВНД – недоступно.

** - указывается один из вариантов: не нуждается; ремонт (текущий, капитальный); индивидуальное решение с ТСР; технические решения невозможны – организация альтернативной формы обслуживания.

Комментарий к заключению: Состояние доступности структурно-функциональной зоны (санитарно – гигиенические помещения) оценено как доступен частично избирательно (К, О, С, Г), что не обеспечивает полноценного нахождения на объекте граждан с ограниченными возможностями

Приложение № 6
к Акту обследования ОСИ
к паспорту доступности ОСИ
№ УПМ – 3/2019 от «24» мая 2019 г.

6. Системы информации на объекте
I Результаты обследования:
учебно – производственные мастерские Краевого государственного бюджетного профессионального общеобразовательного учреждения «Назаровский аграрный техникум им А.Ф. Вепрева», г. Назарово, ул. Труда 11 «Ж»

№ п/п	Наименование функционально-планировочного элемента	Наличие элемента			Выявленные нарушения и замечания		Работы по адаптации объектов	
		есть / нет	№ на плане	№ фото	Содержание	Значимо для инвалида (категория)	Содержание	Виды работ
6.1	Визуальные средства	есть	-	-	-	К, Г, С, О	Оборудование объекта визуальными средствами информации.	Работы в рамках текущего ремонта по мере выделения финансовых средств
6.2	Акустические средства	нет	-	-	-	К, Г, С, О	Оборудование объекта акустическими средствами информации.	Работы в рамках текущего

								ремонта по мере выделения финансовых средств
6.3	Тактильные средства	нет	-	-	-	К, Г, С, О	Оборудование объекта тактильными средствами информации.	Работы в рамках текущего ремонта по мере выделения финансовых средств

II Заключение по зоне:

Наименование структурно-функциональной зоны	**Состояние доступности*** (к пункту 3.4 Акта обследования ОСИ)	**Приложение**		**Рекомендации по адаптации (вид работы)**** (к пункту 4.1 Акта обследования ОСИ)
		№ на плане	**№ фото**	
Системы информации на объекте	ДЧ-И (К, Г, С, О)	-	-	Работы в рамках текущего ремонта по мере выделения финансовых средств

* - указывается: ДП-В - доступно полностью всем; ДП-И (К, О, С, Г, У) – доступно полностью избирательно (указать категории инвалидов); ДЧ-В - доступно частично всем; ДЧ-И (К, О, С, Г, У) – доступно частично избирательно (указать категории инвалидов); ДУ - доступно условно; ВНД – недоступно.

** - указывается один из вариантов: не нуждается; ремонт (текущий, капитальный); индивидуальное решение с ТСР; технические решения невозможны – организация альтернативной формы обслуживания.

Комментарий к заключению: Состояние доступности структурно-функциональной зоны (пути движения на объекте (системы информации на объекте) оценено как доступен частично избирательно (К, О, С, Г), что не обеспечивает полноценного нахождения на объекте граждан с ограниченными возможностями

Адресная программа (план) адаптации объекта социальной инфраструктуры и обеспечения доступности услуг для инвалидов и других МГН

учебный корпус Краевого государственного бюджетного профессионального общеобразовательного учреждения «Назаровский аграрный техникум им А.Ф. Вепрева», г. Назарово, ул. Труда 11 «Ж»

№ п/п	Плановые работы		Ожидаемый результат (по состоянию доступности)***	Финансирование		Ответственный исполнитель, соисполнители	Дата текущего контроля
	Содержание работы*	Вид работ**		Объем, тыс. руб.	Источник		
1	Установка внешнего пандуса (телескопический)	ТР	ДЧ-В	28	за счет собственных средств организации	Зам. директора по АХР Котова Л.М.	2023
2	Установка перекатного пандуса	ТР	ДЧ-В	10,1	за счет собственных средств организации	Зам. директора по АХР Котова Л.М.	2023
3	Оборудование мнемосхемами, актуальной фасадной табличкой,	ТР	ДЧ-В	20	за счет собственных средств организации	Зам. директора по АХР Котова Л.М.	2023
4	Установка автоматической системы открывания распашных дверей	ТР	ДЧ-В	52,2	из бюджета Красноярского края	Зам. директора по АХР Котова Л.М.	2023-2025
5	Установка системы вызова помощника	ТР	ДЧ-В	8,9	из бюджета Красноярского края	Зам. директора по АХР Котова Л.М.	2023-2025

6	Оснащение приемником настольным (Пс)	ТР	ДЧ-В	15,95	из бюджета Красноярского края	Зам. директора по АХР Котова Л.М.	2023-2025
7	Установка визуально - акустическое табло для МГН (ГОВОРЯЩЕЕ ТАБЛО)	ТР	ДЧ-В	57	из бюджета Красноярского края	Зам. директора по АХР Котова Л.М.	2023-2025
8	Установка световых сигналов дублирующих звуковые сигналы	ТР	ДЧ-В	11,05	из бюджета Красноярского края	Зам. директора по АХР Котова Л.М.	2023-2025
9	Установка поручней для эвакуационных выходов	ТР	ДЧ-В	105	из бюджета Красноярского края	Зам. директора по АХР Котова Л.М.	2023-2025
10	Оборудование вывесками на кабинеты со шрифтом Брайля и другие рельефные знаки	ТР	ДЧ-В	18,855	из бюджета Красноярского края	Зам. директора по АХР Котова Л.М.	2023-2025
11	Установка дополнительных поручней	ТР	ДЧ-В	202,5	из бюджета Красноярского края	Зам. директора по АХР Котова Л.М.	2023-2025
12	Установка тревожной сигнализации (связь с вахтером или дежурным администратором)	ТР	ДЧ-В	9,9	из бюджета Красноярского края	Зам. директора по АХР Котова Л.М.	2023-2025
13	Монтаж туалетной комнаты	ТР	ДЧ-В	57,11	из бюджета Красноярского края	Зам. директора по АХР Котова Л.М.	2023-2025

Примечание: *структура (разделы) адресной программы (плана) формируются аналогично структуре Реестра ОСИ*

* - указываются мероприятия в соответствии с управленческим решением – «Рекомендации по адаптации основных структурных элементов объекта» Паспорта ОСИ.

** - указывается вид работы в соответствии с классификатором: **ТР** – текущий ремонт, **ПСД** – подготовка проектно-сметной документации, **Стр** – строительство, **КР** – капитальный ремонт, **Рек** – реконструкция, **Орг** – организация альтернативной формы обслуживания и др. орг. Мероприятия.

*** - указывается: **ДП-В** - доступен полностью всем; **ДП-И** (К, О, С, Г, У) - доступен полностью избирательно (указать, каким категориям инвалидов); **ДЧ-В** - доступен частично всем; **ДЧ-И** (К, О, С, Г, У) – доступен частично избирательно (указать категории инвалидов); **ДУ** - доступно условно (ДУ-В или ДУ-И).

Приложение № 7
к Акту обследования ОСИ
к паспорту доступности ОСИ
от «26» января 2023 г № УПМ – 3/2023

Учебно – производственные мастерские краевого государственного бюджетного профессионального общеобразовательного учреждения «Назаровский аграрный техникум им А.Ф. Вепрева», г. Назарово, ул. Труда 11 «Ж»

фото 1 – пешеходный путь к объекту

фото 3 – входная дверь

фото 2 – входная зона

фото 4 – тамбур

фото 5 – холл

фото 7 – коридор

фото 6 – коридор

фото 8 – лестница внутренняя

фото 9 – кабинет

фото 11 – гардероб

фото 10 – кабинет

фото 12 – туалетная комната



фото 13 – туалетная комната



фото 14 – туалетная комната

Приложение № 8
к Акту обследования ОСИ
к паспорту доступности ОСИ
от «26» января 2023 г № УПМ – 3/2023

Учебно – производственные мастерские краевого государственного бюджетного профессионального общеобразовательного учреждения «Назаровский аграрный техникум им А.Ф. Вепрева», г. Назарово, ул. Труда 11 «Ж»

план 1 – маршрут движения по территории

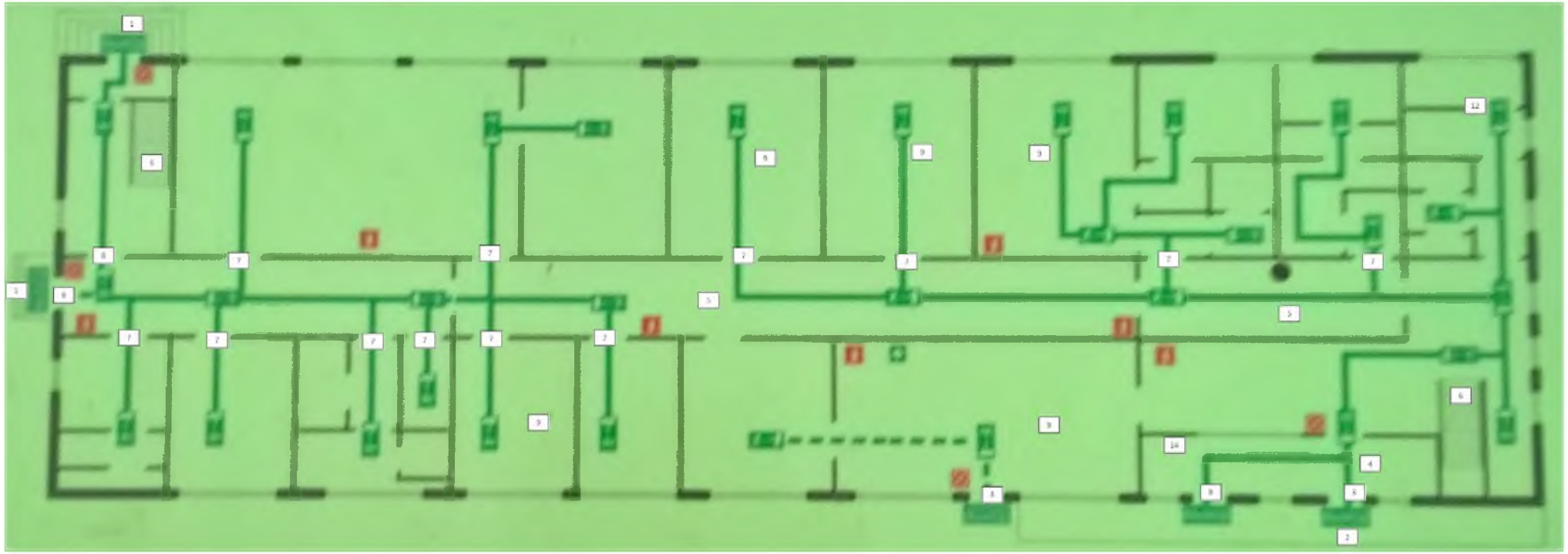

1	Лестница (наружная)	8	Пути эвакуации (в т.ч. зоны безопасности)
2	Входная площадка (перед дверью)	9	Кабинетная форма обслуживания
3	Дверь (входная)	10	Зальная форма обслуживания
4	Тамбур	11	Прилавочная форма обслуживания
5	Коридор (вестибюль, зона ожидания)	12	Туалетная комната
6	Лестница (внутри здания)	13	Душевая/ванная комната
7	Дверь	14	Бытовая комната (гардеробная)

план 2 – поэтажный план (план первого этажа)

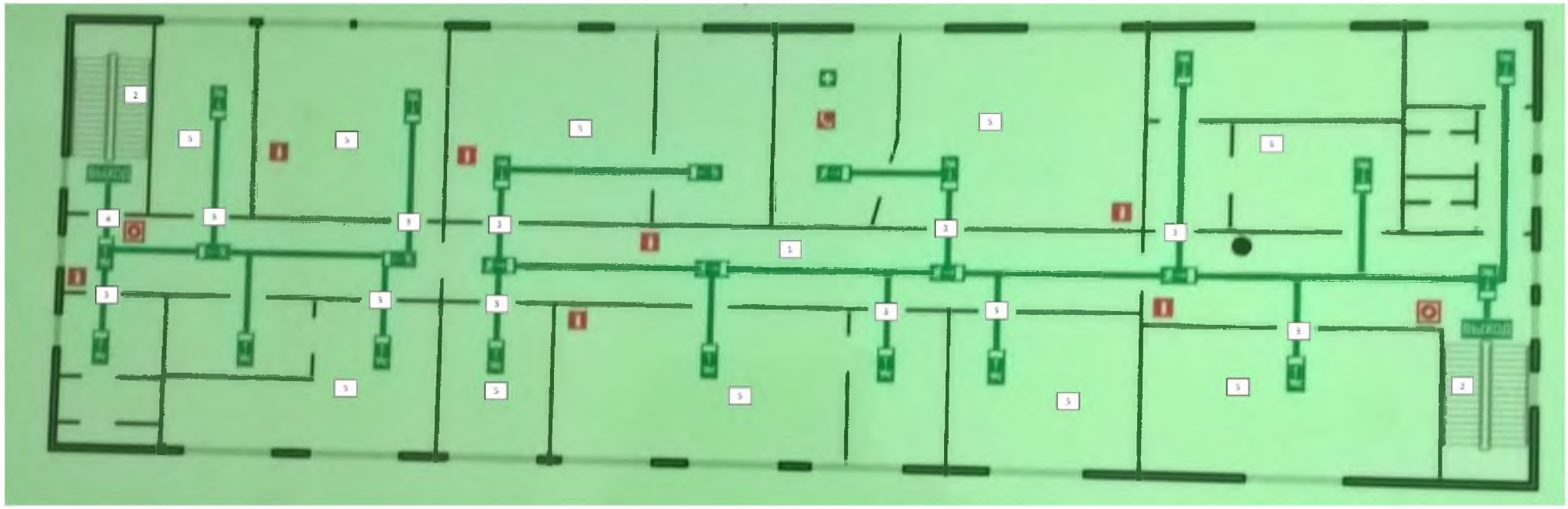

1	Коридор (вестибюль, зона ожидания)	4	Пути эвакуации (в т.ч. зоны безопасности)
2	Лестница (внутри здания)	5	Кабинетная форма обслуживания
3	Дверь	6	Туалетная комната

план 3 – поэтажный план (план второго этажа)

ИНВ № 04-420-002-00129910 0001

«16» 03 2010 г.

Квартал

Код территории

ФЕДЕРАЛЬНОЕ ГОСУДАРСТВЕННОЕ УНИТАРНОЕ ПРЕДПРИЯТИЕ «РОССИЙСКИЙ ГОСУДАРСТВЕННЫЙ ЦЕНТР ИНВЕНТАРИЗАЦИИ И УЧЕТА ОБЪЕКТОВ НЕДВИЖИМОСТИ - ФЕДЕРАЛЬНОЕ БТИ»

Филиал ФГУП «Ростехинвентаризация – Федеральное БТИ» по Красноярскому краю

Инвентарное дело

Группа Копия

На Нежилое здание Учебно-производственные мастерские

расположенный по адресу: Красноярский край

субъект РФ

наименование района субъекта РФ

город Назарово

населенный пункт

район населенного пункта

ул. (пер., пр.) Труда

№ 11, лс

(здания, строения и пр.)

Предыдущий ИНВ. №		**Учетный №**	
Реестр жилищного фонда: № книги		**№ страницы**	

Приложение №1 к приказу
от 10.11.2008 №116

Федеральная служба
государственной регистрации, кадастра и картографии
ФГУП «РОСТЕХИНВЕНТАРИЗАЦИЯ - ФЕДЕРАЛЬНОЕ БТИ»
Филиал ФГУП «Ростехинвентаризация - Федеральное БТИ»
по Красноярскому краю

Отделение: Назаровское отделение
Участок:

ТЕХНИЧЕСКИЙ ПАСПОРТ
НЕЖИЛОГО ЗДАНИЯ

«Учебно-производственные мастерские»
(наименование согласно правоустанавливающих документов заказчика)

в доме, расположенном по адресу:

Субъект РФ	Красноярский край
Административный район	
Почтовый индекс	662202
Муниципальное образование (городской округ, сельское или городское поселение)	Назарово, г
Населенный пункт (город, поселок, село, станица, деревня, хутор, кишлак, аул и др.)	
Район города (тип, наименование)	
Улица, переулок, проспект и т.п.	Труда, ул

дом №	11Ж	корпус №		строение №		Литера	Б	
пом. №		Тип и номер этажа				в Литере		

Местоположение по документу: Красноярский край, г. Назарово, ул. Труда, № 11"Ж"

Инвентарный номер	04:426:002:001299100:0001
Предыдущий инвентарный номер	4979
Кадастровый номер	
Предыдущий кадастровый номер	
Кадастровый номер земельного участка (при наличии)	
Инвентарный номер помещения	
Кадастровый номер помещения	

Паспорт составлен по состоянию на «16» марта 2010г.

Руководитель (уполномоченное лицо) _____ Томашов В.Е.
(Фамилия И.О.)

I. Общие сведения

Назначение Нежилое

Общая площадь, м2 2155.9

Количество надземных этажей 2

Количество подземных этажей

Иные этажи и их тип

II. Исчисление площадей и объемов здания и его частей по наружным размерам

Литер	Наименование зданий, помещений и их частей	Формулы для подсчета площадей	Площадь (м2)	Высота (м)	Объём (м3)
1	2	3	4	5	6
Б	Учебно-производственные мастерские	55.15*21.80 + 0.40*0.30*2 +0.40*0.20*2	1202.7	8.45	10163
	Крыльцо	4.20*2.00-0.40*0.30	8.3		
	Крыльцо	2.70*1.80	4.9		
	Крыльцо	13.00*2.00-0.40*0.20	25.9		

Итого площадь застройки (код 001): 1241.8

III. Описание конструктивных элементов здания, его основных частей и определение износа

Литера: Б Год завершения строительства: 1975

Число этажей 2 Группа капитальности: ____ Вид внутренней отделки: простая

Тип этажей: этаж

Для незавершенного строительства степень готовности (процент): _____

№ п/п	Наименование конструктивных элементов		Описание конструктивных элементов (материал, конструкция, отделка и прочее)	Техническое состояние (осадки, трещины, гниль и т.п.)	Удельный вес по таблице	Поправка к удельному весу	Уд.вес констр. элементов с поправ.	Износ в %	% износа	Текущие изменения Изн в %	
										элемента	к зданию строения
1	2		3	4	5	6	7	8	9	10	11
1	Фундамент		железобетонный свайный, Ленточный	трещины, повреждения цоколя	5	1	5	30	1.5		
2	а) стены и их наружная отделка		кирпичные	трещины,отколы	23	1	23	35	8.05		
	б) перегородки		кирпичные								
3	Перекрытия	чердачное	сборные плиты	трещины	19	1	19	35	6.65		
		междуэтажное	сборные плиты								
		подвальное									
4	Крыша		рулонная	местами отслоение рулонного слоя	4	1	4	40	1.6		
5	Полы		бетонные, дощатые	прогибы, трещины	13	1	13	45	5.85		
6	Проемы	оконные	двойные	повреждения полотен	14	1	14	45	6.3		
		дверные	металл, дерево								
7	Внутренняя отделка		простая	Трещины	6	1	6	40	2.4		
8	отопление		центральное	[illegible]	14	1	14	45	6.3		
	водопровод		от центральной сети								
	канализация		центральная								
	горяч. водоснаб		центральное								
	ванны										
	электроосвещение		Центральное								
	радио										
	телефон										
	вентиляция										
	лифты										
9	Прочие работы		крыльца	перекос, трещины	2	1	2	50	1		
				Итого	100	X	100	X	39.65		

% износа, приведённый к 100 по формуле: %износа(гр.9) * 100 / уд.вес(гр.7) = 40

IV. Техническое описание других частей здания

Наименование конструктивных элементов	Литера	Удельный вес по таблице	Поправка	Удельный вес с поправкой	Литера	Удельный вес по таблице
1	2	3	4	5	6	7
Фундамент						
Стены и перегородки						
Перекрытия						
Крыша						
Полы						
Проёмы						
Отделочные работы						
Электроосвещение						
Прочие работы						
Итого:			X			
Износ(%):						

Наименование конструктивных элементов	Литера	Удельный вес по таблице	Поправка	Удельный вес с поправкой	Литера	Удельный вес по таблице
1	2	3	4	5	6	7
Фундамент						
Стены и перегородки						
Перекрытия						
Крыша						
Полы						
Проёмы						
Отделочные работы						
Электроосвещение						
Прочие работы						
Итого:			X			
Износ(%):						

V. Экспликация к поэтажному плану здания

Этаж, тип этажа	Номер помещения	Номер комнаты	Назначение частей помещения	Площадь по внутреннему обмеру										Внутренняя высота комнаты
				Общая площадь	в том числе									
					Служебно- подсобная	Учебно-научная	Бытового обслуживания	Вспомогательная	Гаражи	Жилая	зал	Конторская	Культ.-просветит.	
1	2	3	4	5	6	7	8	9	10	11	12	13	14	15
1	1	1	Тамбур	9.4	9.4									3.95
1	1	2	Гаражный бокс	104.0		104.0								3.95
1	1	3	Гаражный бокс	55.2		55.2								3.95
1	1	4	мастерские	29.2		29.2								3.95
1	1	5	мастерские	72.7		72.7								3.95
1	1	6	подсобная	4.4	4.4									3.95
1	1	7	учебный класс	19.1		19.1								3.95
1	1	8	щитовая	10.9	10.9									3.95
1	1	9	Коридор	9.5	9.5									3.95
1	1	10	подсобная	7.5	7.5									3.95
1	1	11	Мастерские	55.2		55.2								3.95
1	1	12	вентиляционная	4.6	4.6									3.95
1	1	13	вентиляционная	9.3	9.3									3.95
1	1	14	вентиляционная	13.3	13.3									3.95
1	1	15	Коридор	39.3	39.3									3.95
1	1	16	Лестничная клетка	20.5	20.5									3.95
1	1	17	Тамбур	3.2	3.2									3.95
1	1	18	Мастерские	161.3		161.3								3.95
1	1	19	Мастерские	51.9		51.9								3.95
1	1	20	Мастерские	50.9		50.9								3.95
1	1	21	Мастерские	51.9		51.9								3.95
1	1	22	Мастерские	49.7		49.7								3.95
1	1	23	подсобная	17.1	17.1									3.95
1	1	24	душ	13.8	13.8									3.95
1	1	25	душ	2.7	2.7									3.95
1	1	26	Коридор	1.7	1.7									3.95
1	1	27	туалет	1.2	1.2									3.95
1	1	28	туалет	1.2	1.2									3.95
1	1	29	Коридор	1.7	1.7									3.95
1	1	30	туалет	5.6	5.6									3.95
1	1	31	Коридор	1.8	1.8									3.95
1	1	32	Коридор	1.4	1.4									3.95
1	1	33	туалет	1.4	1.4									3.95
1	1	34	Коридор	3.4	3.4									3.95
1	1	35	туалет	1.4	1.4									3.95

1	2	3	4	5	6	7	8	9	10	11	12	13	14	15
1	1	36	туалет	6 5	6 5									3 95
1	1	37	туалет	10 9	10 9									3 95
1	1	38	Коридор	77 5	77 5									3 95
1	1	39	Коридор	17 7	17 7									3 95
1	1	40	вестибюль	60 4	60 4									3 95
1	1	41	тепловой узел	6 3	6 3									3 95
1	1	42	Лестничная клетка	8 3	8 3									3 95
Итого по помещению 1				**1075.0**	**373.9**	**701.1**								
Итого по этажу 1				**1075.0**	**373.9**	**701.1**								
2	2	1	учебный класс	52 6		52 6								3 90
2	2	2	учебный класс	29 1		29 1								3 90
2	2	3	учебный класс	130 4		130 4								3 90
2	2	4	учебный класс	53 6		53 6								3 90
2	2	5	учебный класс	82 0		82 0								3 90
2	2	6	учебный класс	23 3		23 3								3 90
2	2	7	вентиляционная	4 6	4 6									3 90
2	2	8	вентиляционная	9 3	9 3									3 90
2	2	9	вентиляционная	13 3	13 3									3 90
2	2	10	Коридор	114 1	114 1									3 90
2	2	11	Лестничная клетка	24 3	24 3									3 90
2	2	12	учебный класс	53 5		53 5								3 90
2	2	13	учебный класс	107 0		107 0								3 90
2	2	14	учебный класс	79 7		79 7								3 90
2	2	15	учебный класс	23 7		23 7								3 90
2	2	16	учебный класс	23 8		23 8								3 90
2	2	17	учебный класс	76 6		76 6								3 90
2	2	18	учебный класс	25 6		25 6								3 90
2	2	19	туалет	12 4	12 4									3 90
2	2	20	Коридор	7 4	7 4									3 90
2	2	21	туалет	1 4	1 4									3 90
2	2	22	туалет	1 4	1 4									3 90
2	2	23	туалет	2 3	2 3									3 90
2	2	24	туалет	1 7	1 7									3 90
2	2	25	подсобная	18 1	18 1									3 90
2	2	26	Коридор	5 6	5 6									3 90
2	2	27	вестибюль	59 7	59 7									3 90
2	2	28	Лестничная клетка	13 2	13 2									3 90
2	2	29	учебный класс	31 2		31 2								3 90
Итого по помещению 2				**1080.9**	**288.8**	**792.1**								
Итого по этажу 2				**1080.9**	**288.8**	**792.1**								
Итого по зданию				**2155.9**	**662.7**	**1493.2**								

VI. Инвентаризационная стоимость (в руб.)

Дата записи	В ценах какого года	Основные здания (строения)		Служебные строения		Сооружения		Всего	
		Восстановительная	Восстановительная с учётом износа	Восстановительная	Восстановительная с учётом износа	Восстановительная	Восстановительная с учётом износа	Восстановительная	Восстановительная с учётом износа
1	2	3	4	5	6	7	8	9	10
16.03.2010	1969	306821	184093					306821	184093
16.03.2010	2010							x61	11229673

VII. Балансовая стоимость (в руб.)

Литера	Стоимость по состоянию на . .	Примечание
1	2	3

VIII. Перечень документов, приложенных к настоящему паспорту

№ п/п	Наименование	Дата составления	Кол-во листов
1	2	3	4
1	Поэтажный план здания	16.03.2010	2

IX. Особые отметки

Год реконструкции	
Год капитального ремонта	
Примечание: (сведения о нарушении градостроительных и строительных норм и правил, наличие разрешения на строительство и прочие сведения, имеющие существенное значение ведения реестра)	

« 16 » марта 2010г. Исполнил _____ / Спирина Т. С. /
подпись Фамилия И.О

« 1 » 04 2010 г. Проверил _____ / Фельк Т. Т. /
подпись Фамилия И.О.

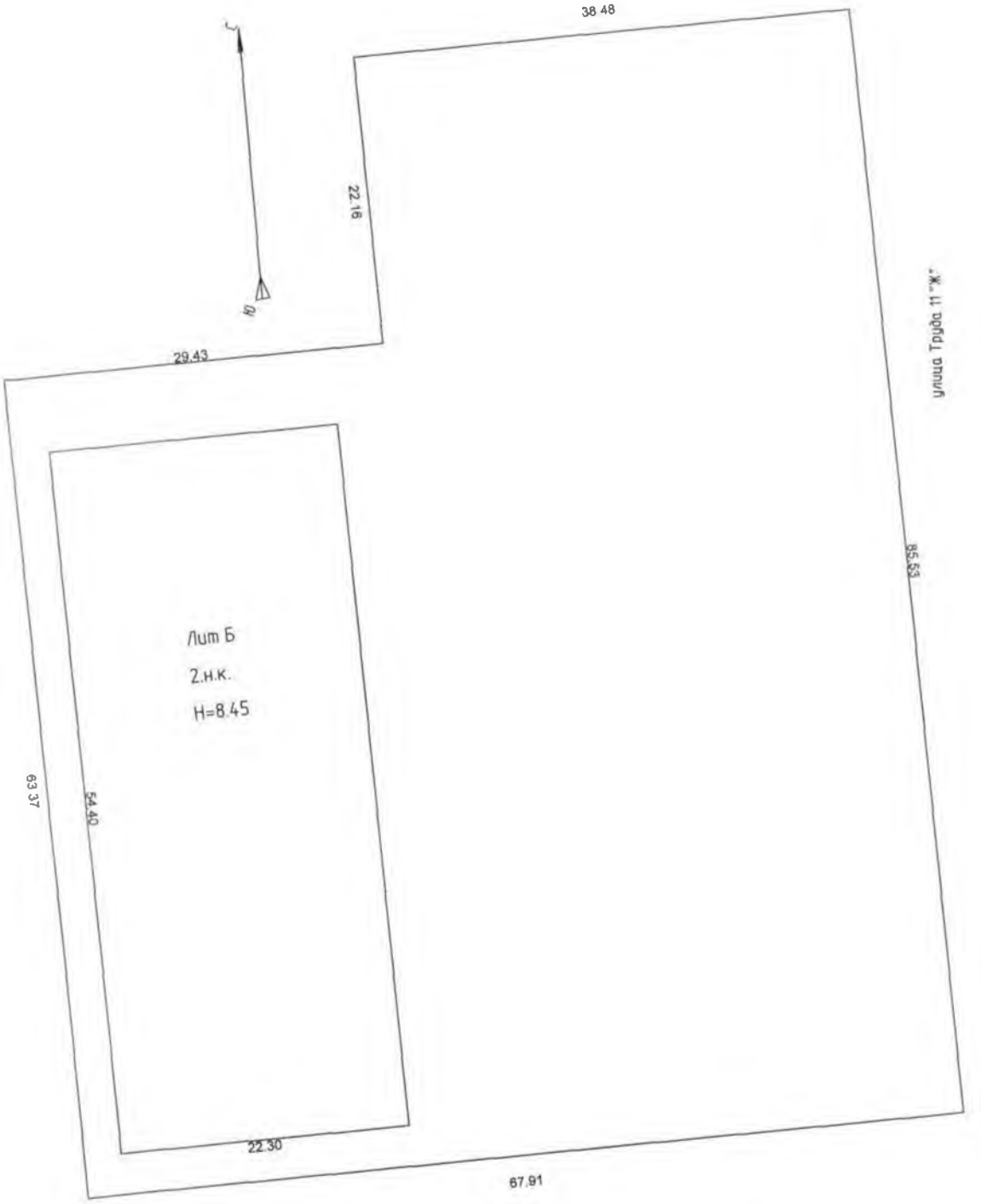

ФГУП "Ростехинвентаризация-Федеральное БТИ" Филиал по Красноярскому краю Назаровское отделение			Инв № Квартал №
Лист №	Схематический ПЛАН на Земельный участок строение Лит. по ул. Труда зд. № 11"Ж" г. Назарово		Масштаб 1:500
Дата			Подпись
16.03.10г.	Исполнитель	Спирина Т.С.	
1.04.10	Проверил	Фельк Т.Т.	

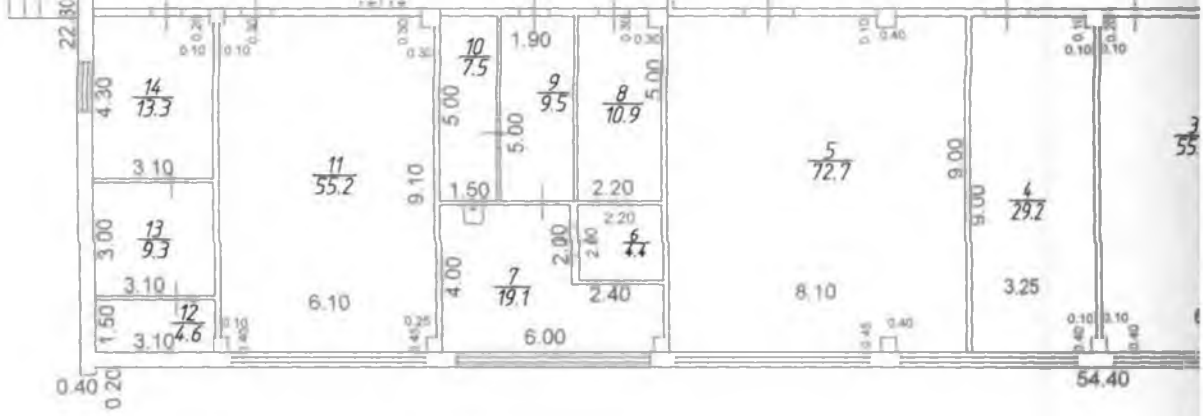
14
13.3
11
55.2
10
7.5
9
9.5
8
10.9
5
72.7
4
29.2
13
9.3
12
4.6
7
19.1
6
4.4
54.40

3max 1

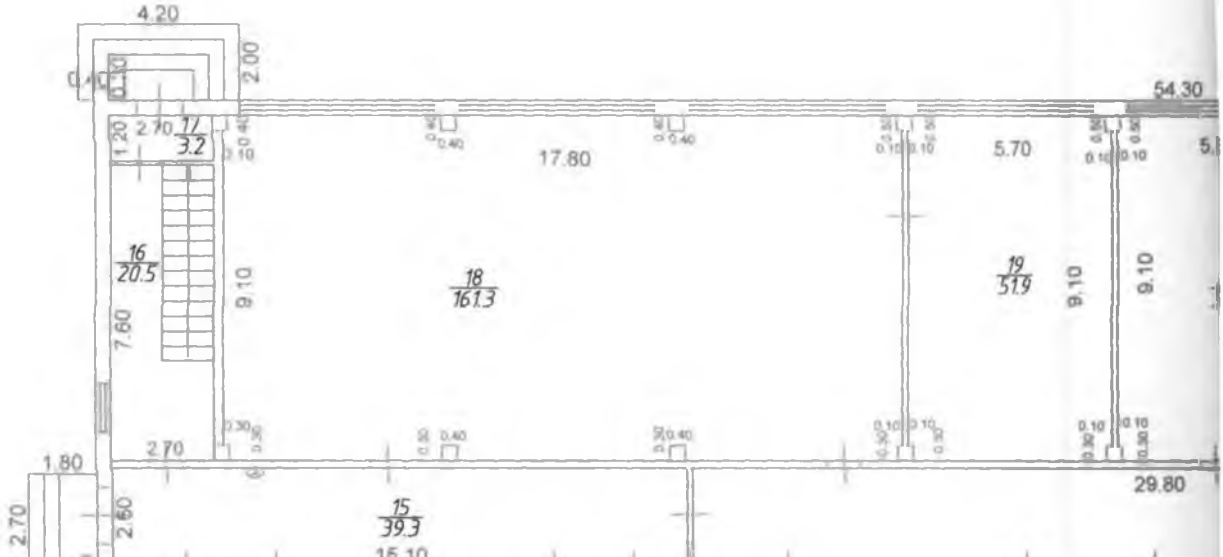
4.20
2.00
54.30
17/
3.2
17.80
5.70
16
20.5
18
161.3
19
51.9
9.10
9.10
9.10
7.60
1.80
2.70
29.80
2.70
2.60
15
39.3
15.10

ож 1

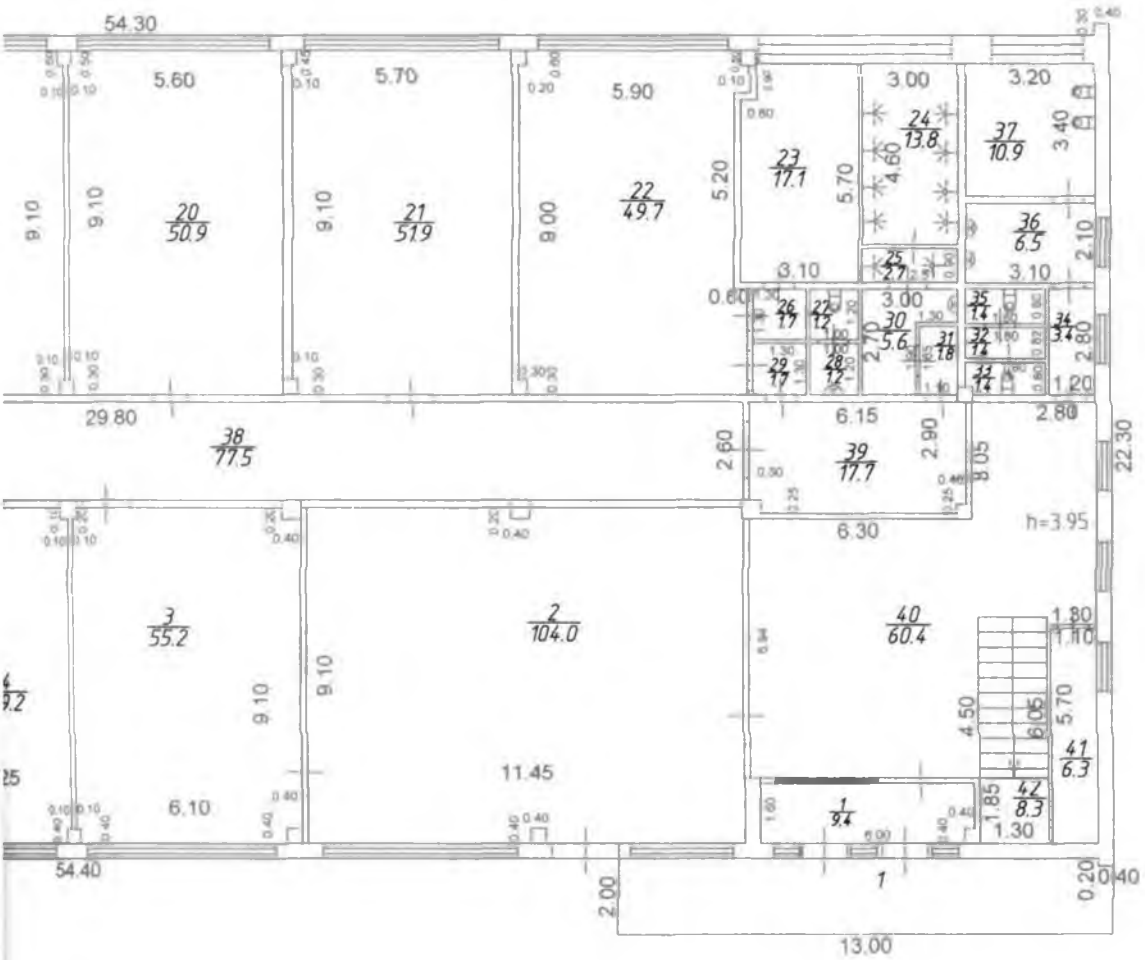

ФГУП "Ростехинвентаризация-Федеральное БТИ" Филиал по Красноярскому краю НАЗАРОВСКОЕ отделение			Инв № Квартал №
Лист №	Поэтажный план на Нежилое здание строение Лит. Б по ул. Труда вл. № 11 Ж г.Назарово		Масштаб 1:200
Дата			Подпись
16.03.10г.	Исполнитель	Спирина Т.С.	
1.04.10	Проверил	Фельк Т.Т.	

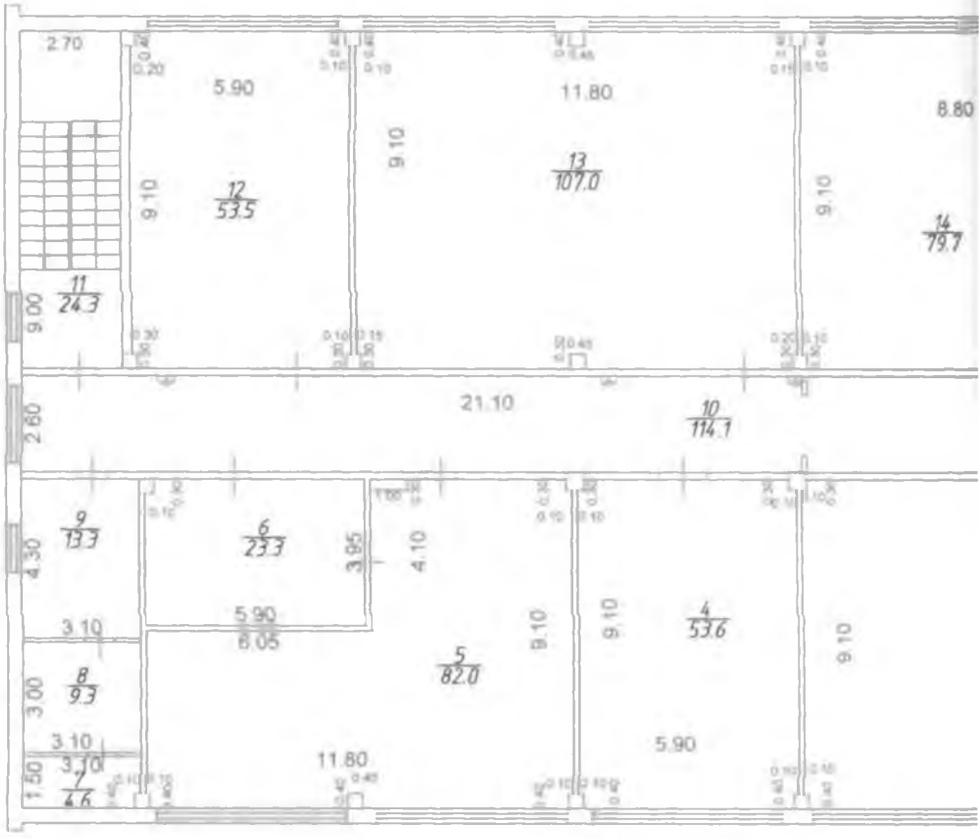
2.70
5.90
11.80
8.80
9.10
12
53.5
13
107.0
14
79.7
11
24.3
9.00
2.60
21.10
10
114.1
9
13.3
4.30
6
23.3
3.95
4.10
5.90
6.05
3.10
5
82.0
4
53.6
8
9.3
3.00
11.80
5.90
7
4.6
1.50

Этаж 2

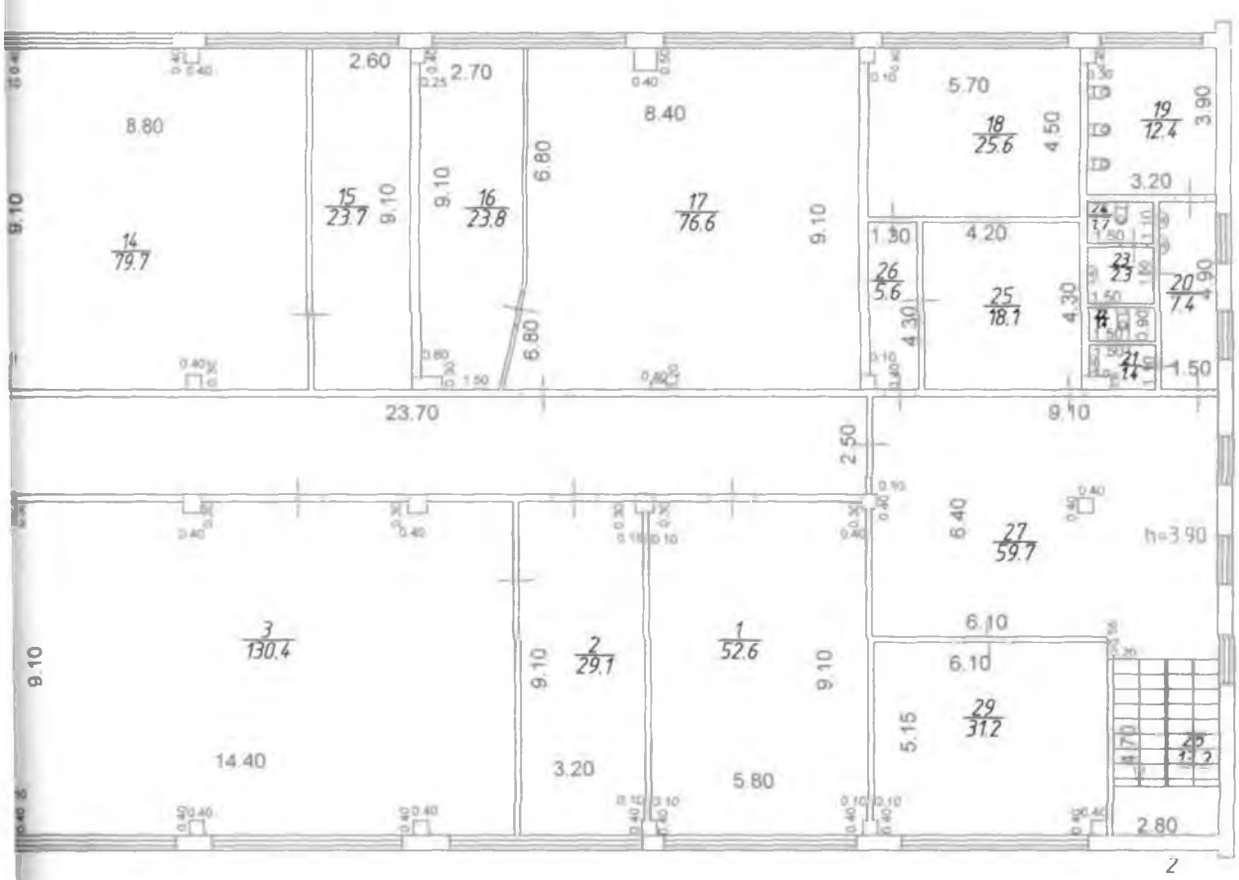

ФГУП "Ростехинвентаризация-Федеральное БТИ" Филиал по Красноярскому краю НАЗАРОВСКОЕ отделение			Инв № Квартал №
Лист №	Поэтажный план на Нежилое здание строение Лит. Б по ул. Труда вл. № 11 Ж г.Назарово		Масштаб 1:200
Дата			Подпись
16.03.10г.	Исполнитель	Спирина Т.С.	
1.04.10	Проверил	Фельк Т.Т.	

Всего в настоящем документе
прошито, пронумеровано и
скреплено печатью
л.
(цифрами и прописью)

Начальник
(должность)

В.Е.Томашов
(Ф.И.О.)

03 2010г.